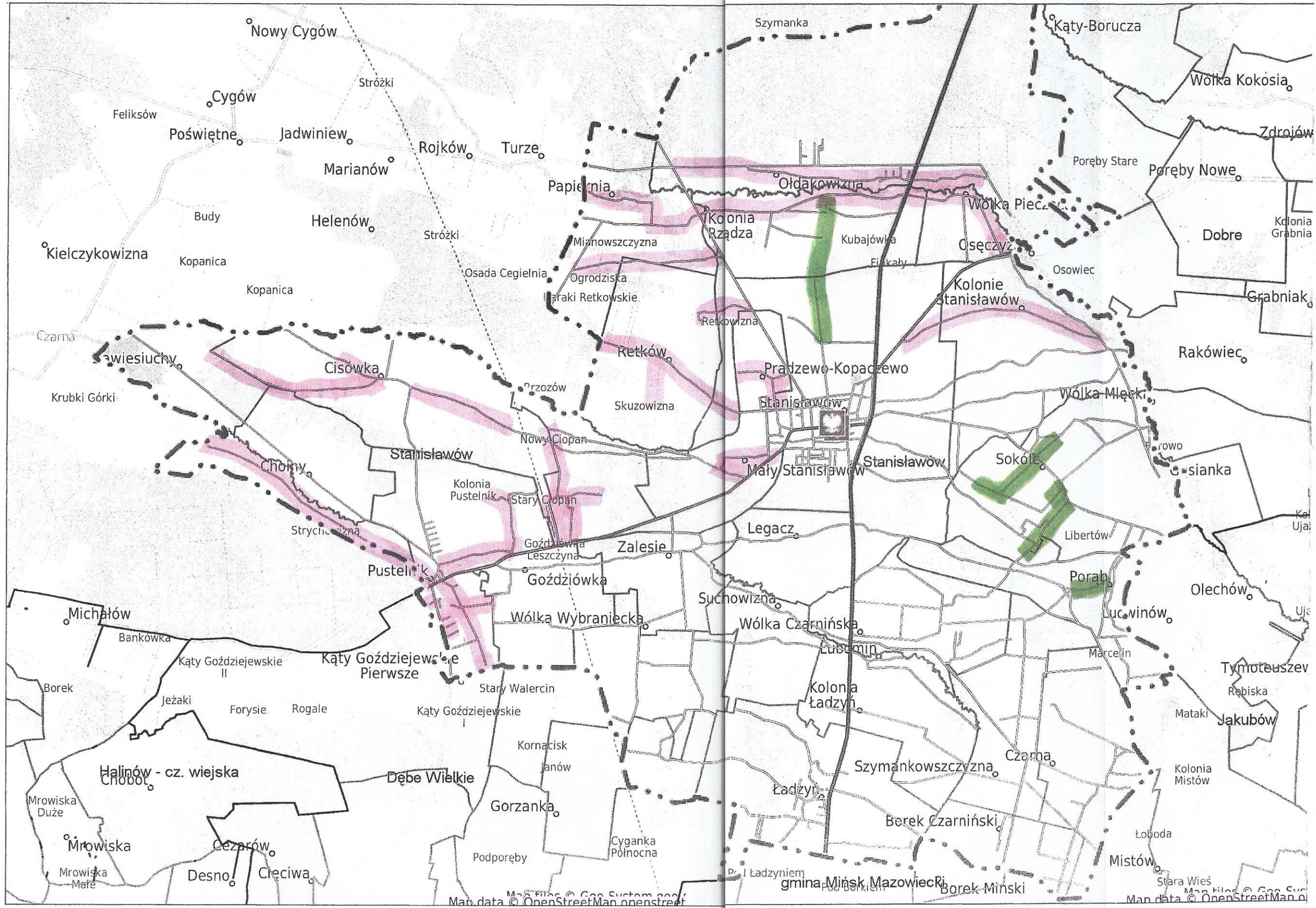


ZADANIE NR 2
ODŚWIEŻANIE

System Informacji Przestrzennej Gminy Stanisławów

skala 1 : 50000



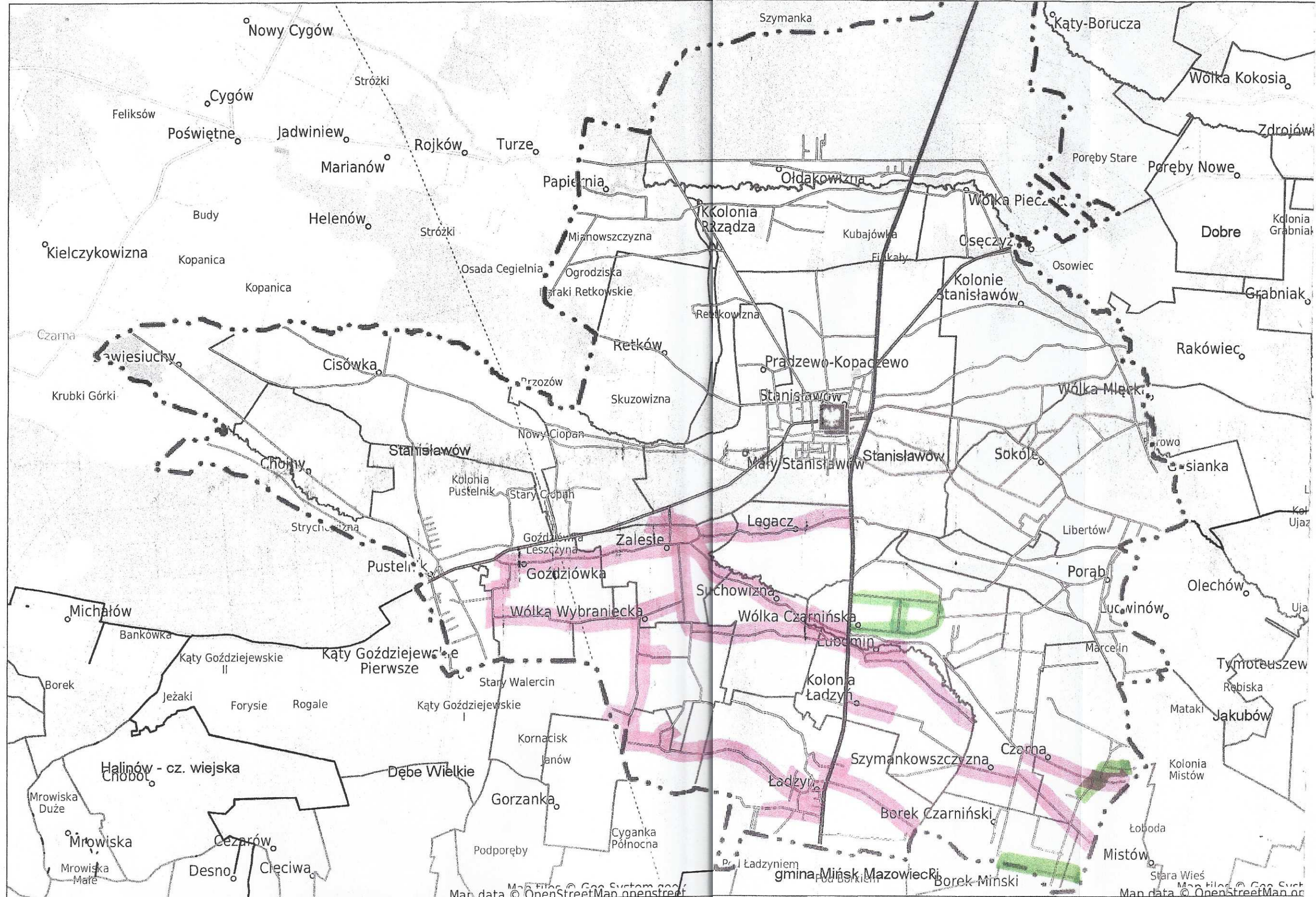
Niniejszy wydruk nie stanowi dokumentu w rozumieniu przepisów prawa
wydrukowano w serwisie stanislawow.e-mapa.net dnia 2015-11-30 11:42:56

 - I STANDARD  - II STANDARD

ZADANIE NR 25
ODŚNIEŻANIE

System Informacji Przestrzennej Gminy Stanisławów

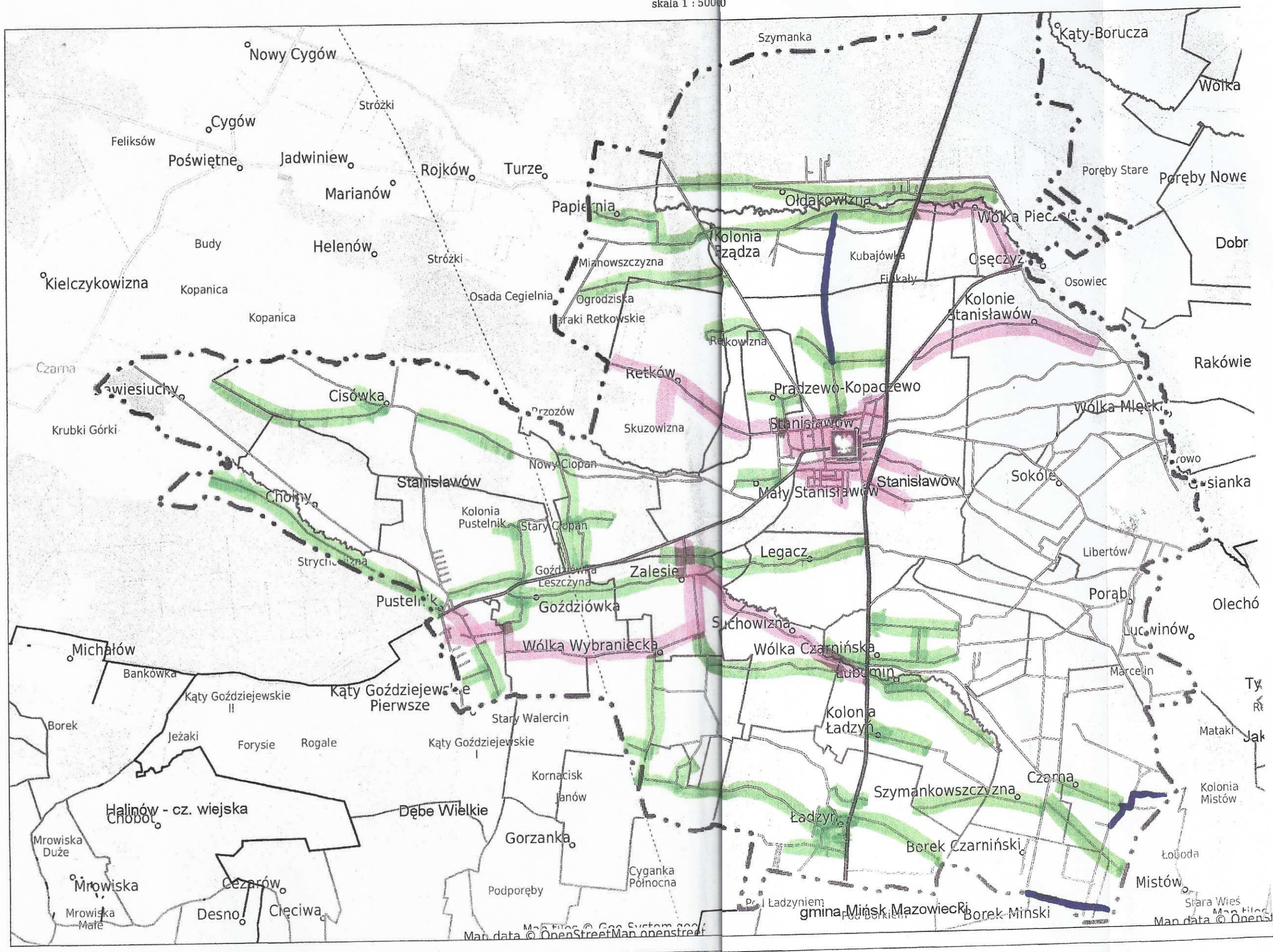
skala 1 : 500000



Niniejszy wydruk nie stanowi dokumentu w rozumieniu przepisów prawa
wydrukowano w serwisie stanislawow.e-mapa.net dnia 2015-11-30 11:42:56

 I STANDARD  II STANDARD

ZADANIE NR 4
 UBYWANIĘ ŚLISKOŚCI
 System Informacji Przestrzennej Gminy Stanisławów
 skala 1 : 50000



Map data © OpenStreetMap contributors, Imagery © Mapbox, Imagery © Mapbox

Niniejszy wydruk nie stanowi dokumentu w rozumieniu przepisów prawa
 wydrukowano w serwisie stanislawow.e-mapa.net dnia 2015-11-30 11:42:56

