Elektronicznie podpisany przez:
Zygmunt Ochman
dnia 22 września 2025 r.

UCHWAŁA NR XVIII/124/2025
RADY GMINY STANISŁAWÓW

z dnia 22 września 2025 r.

w sprawie nadania nazw ulic w miejscowości Sokóle

Na podstawie art. 18 ust. 2 pkt 13 ustawy z dnia 8 marca 1990 r. o samorządzie gminnym (Dz. U. z 2025 r. poz. 1153) Rada Gminy Stanisławów uchwala, co następuje:

§ 1. Nadaje się nazwę **„Libertowska”** ulicy zlokalizowanej na działkach o numerze ew. 629/2 i 658/1, położonych w miejscowości Sokóle, gmina Stanisławów, które stanowią drogę gminną. Przebieg ulicy zaznaczony został kolorem zielonym w załączniku graficznym stanowiącym załącznik nr 1 do niniejszej uchwały.

§ 2. Nadaje się nazwę **„Leśna”** ulicy zlokalizowanej na działkach o numerze ew. 588/2, położonych w miejscowości Sokóle, gmina Stanisławów, które stanowią drogę gminną. Przebieg ulicy zaznaczony został kolorem zielonym w załączniku graficznym stanowiącym załącznik nr 2 do niniejszej uchwały.

§ 3. Nadaje się nazwę **„Źródlana”** ulicy zlokalizowanej na działce o numerze ew. 321/2 i 426, położonej w miejscowości Sokóle, gmina Stanisławów, która stanowi drogę gminną. Przebieg ulicy zaznaczony został kolorem zielonym w załączniku graficznym stanowiącym załącznik nr 3 do niniejszej uchwały.

§ 4. Nadaje się nazwę **„Sportowa”** ulicy zlokalizowanej na działce o numerze ew. 127, położonej w miejscowości Sokóle, gmina Stanisławów, która stanowi drogę gminną. Przebieg ulicy zaznaczony został kolorem zielonym w załączniku graficznym stanowiącym załącznik nr 4 do niniejszej uchwały.

§ 5. Nadaje się nazwę **„Brzozowa”** ulicy zlokalizowanej na działce o numerze ew. 124/1, położonej w miejscowości Sokóle, gmina Stanisławów, która stanowi drogę gminną. Przebieg ulicy zaznaczony został kolorem zielonym w załączniku graficznym stanowiącym załącznik nr 5 do niniejszej uchwały.

§ 6. Nadaje się nazwę **„Sosnowa”** ulicy zlokalizowanej na działce o numerze ew. 120, położonej w miejscowości Sokóle, gmina Stanisławów, która stanowi drogę gminną. Przebieg ulicy zaznaczony został kolorem zielonym w załączniku graficznym stanowiącym załącznik nr 6 do niniejszej uchwały.

§ 7. Nadaje się nazwę **„Krótka”** ulicy zlokalizowanej na działkach o numerze ew. 671/5 i 449, położonych w miejscowości Sokóle, gmina Stanisławów, które stanowią drogę gminną. Przebieg ulicy zaznaczony został kolorem zielonym w załączniku graficznym stanowiącym załącznik nr 7 do niniejszej uchwały.

§ 8. Wykonanie uchwały powierza się Wójtowi Gminy Stanisławów.

§ 9. Uchwała wchodzi w życie po upływie 14 dni od dnia jej ogłoszenia w Dzienniku Urzędowym Województwa Mazowieckiego.

Przewodniczący Rady Gminy

Zygmunt Ochman

Załącznik nr 1 do uchwały nr XVIII/124/2025
Rady Gminy Stanisławów
z dnia 22 września 2025 r.

Załącznik nr 2 do uchwały nr XVIII/124/2025
Rady Gminy Stanisławów
z dnia 22 września 2025 r.

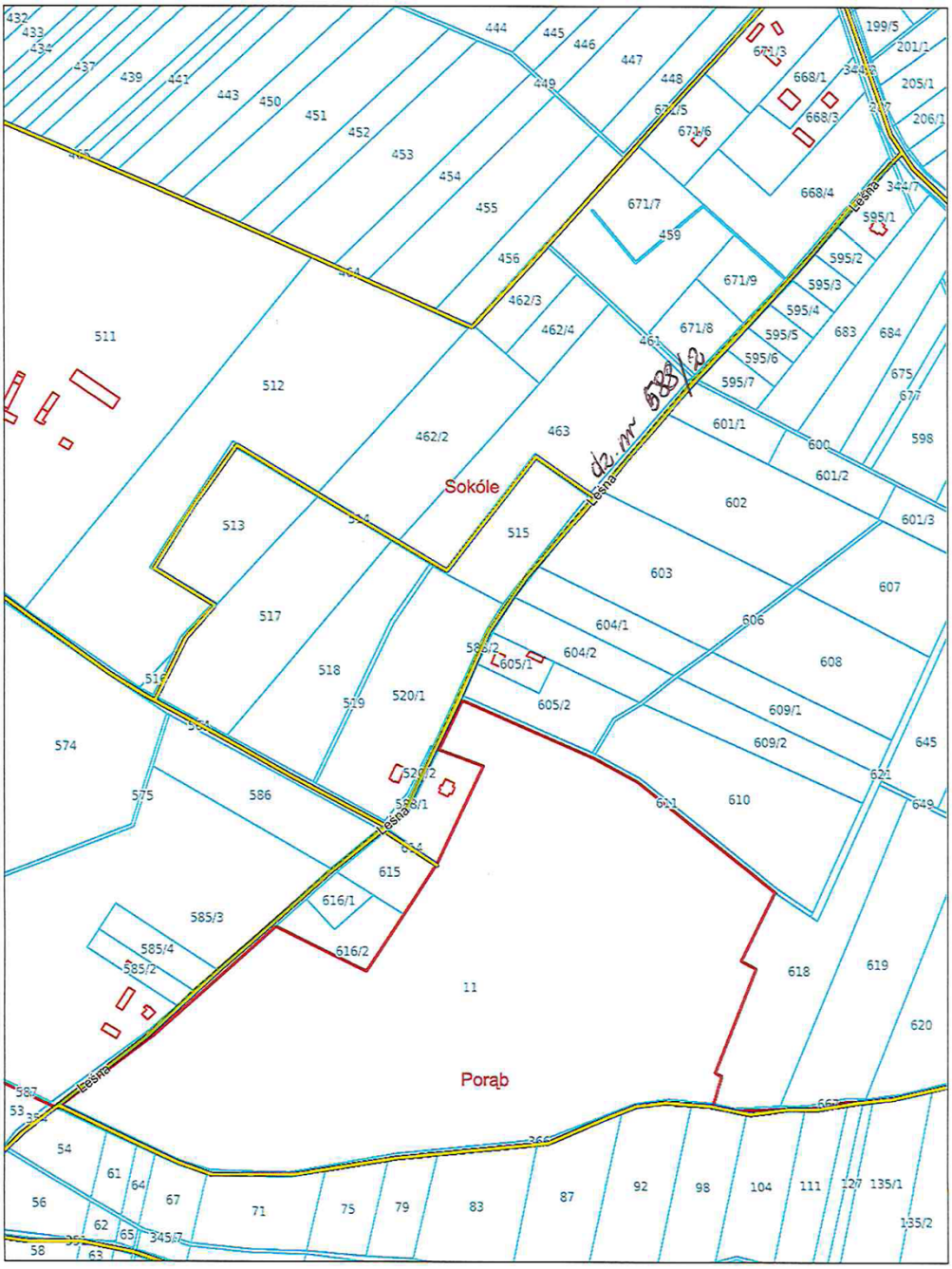

Załącznik nr 3 do uchwały nr XVIII/124/2025

Rady Gminy Stanisławów

z dnia 22 września 2025 r.

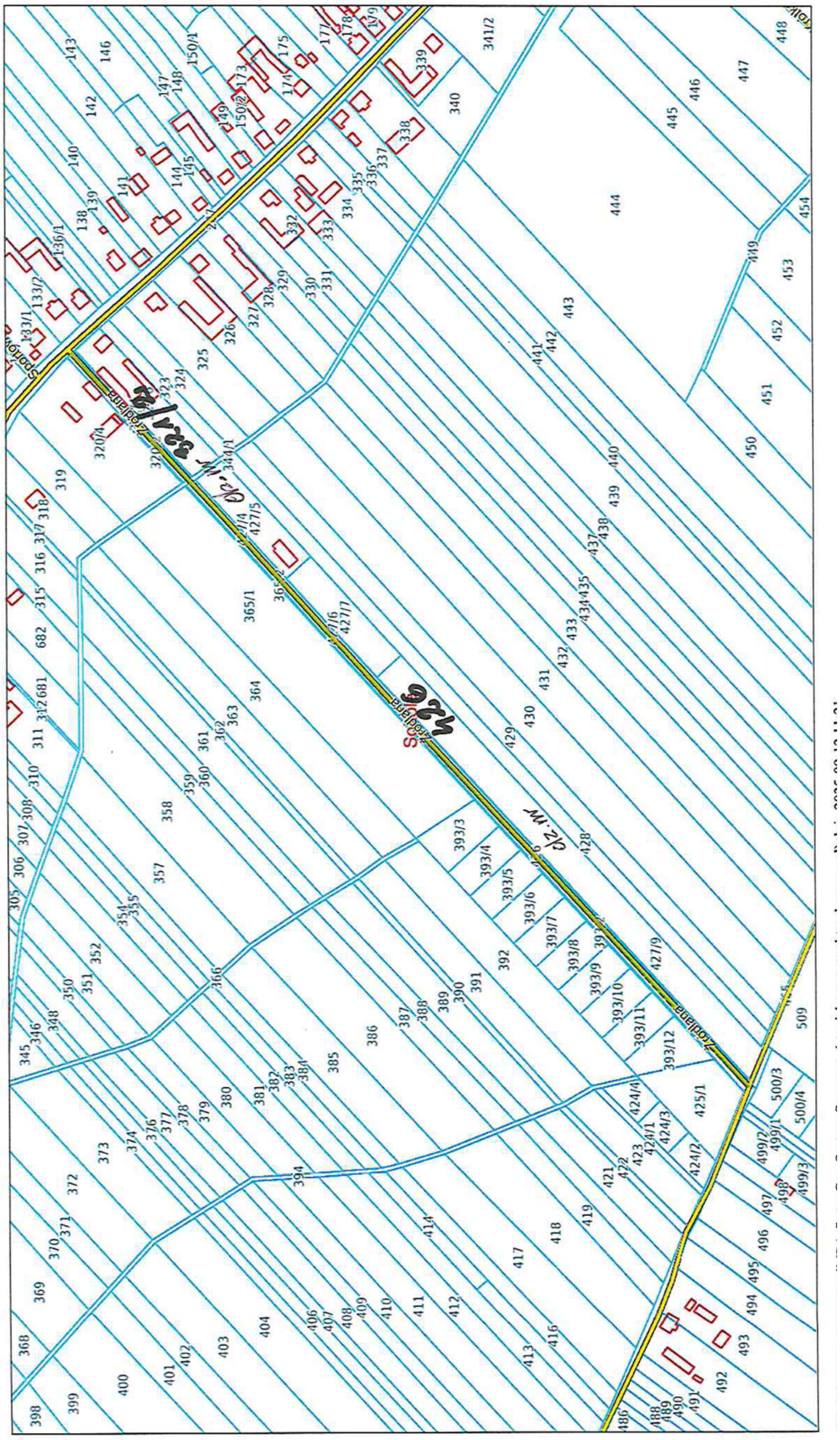

Załącznik nr 4 do uchwały nr XVIII/124/2025

Rady Gminy Stanisławów

z dnia 22 września 2025 r.

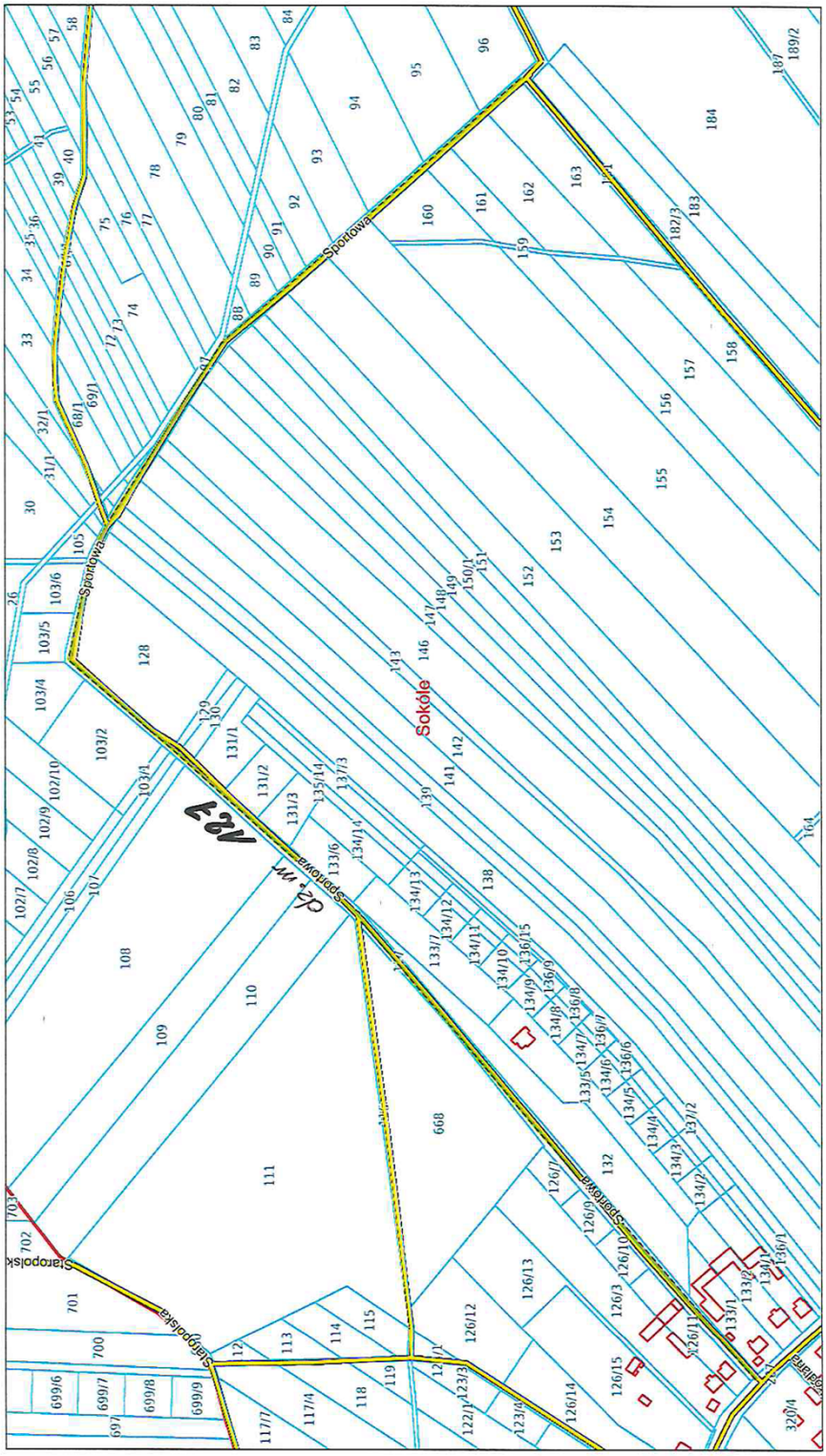

Załącznik nr 5 do uchwały nr XVIII/124/2025
Rady Gminy Stanisławów
z dnia 22 września 2025 r.

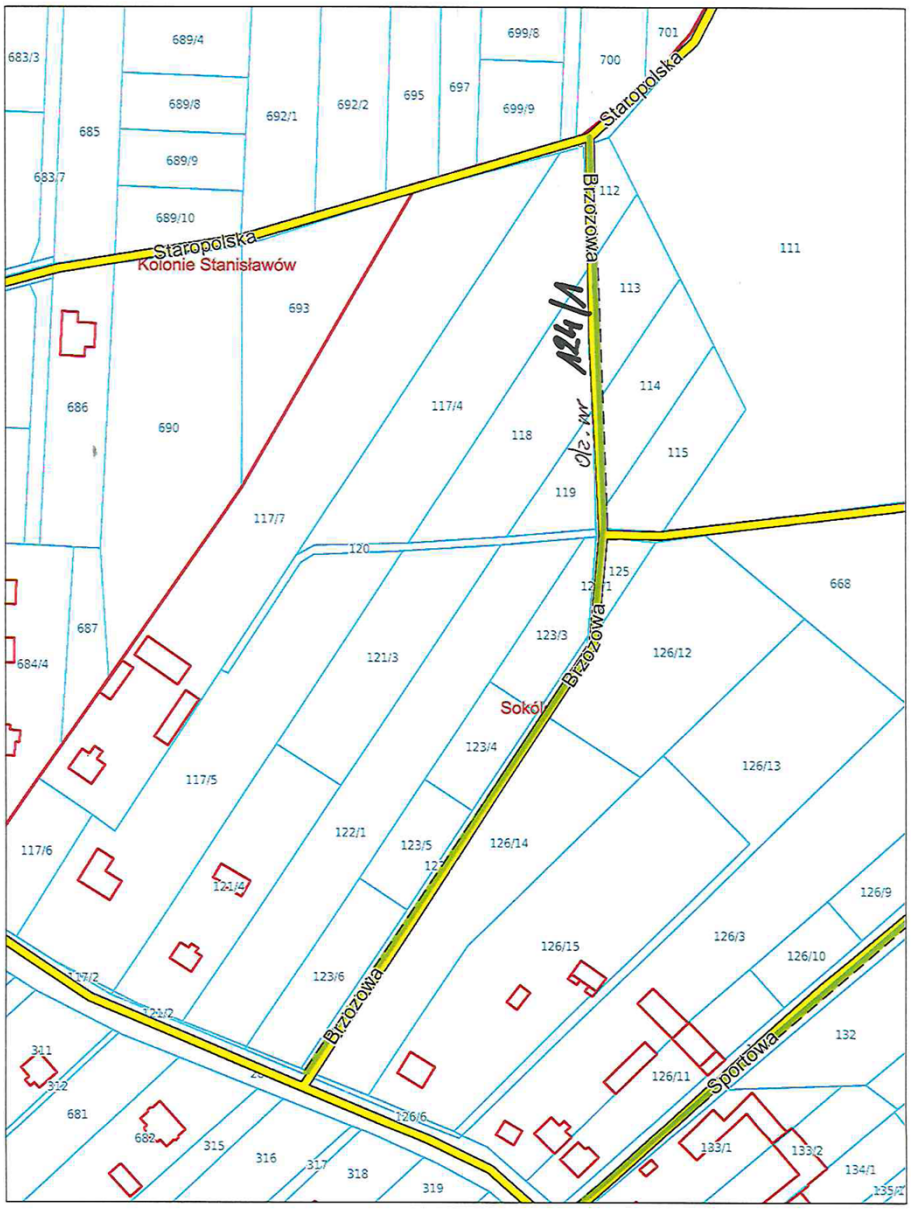

Załącznik nr 6 do uchwały nr XVIII/124/2025
Rady Gminy Stanisławów
z dnia 22 września 2025 r.

Załącznik nr 7 do uchwały nr XVIII/124/2025
Rady Gminy Stanisławów
z dnia 22 września 2025 r.

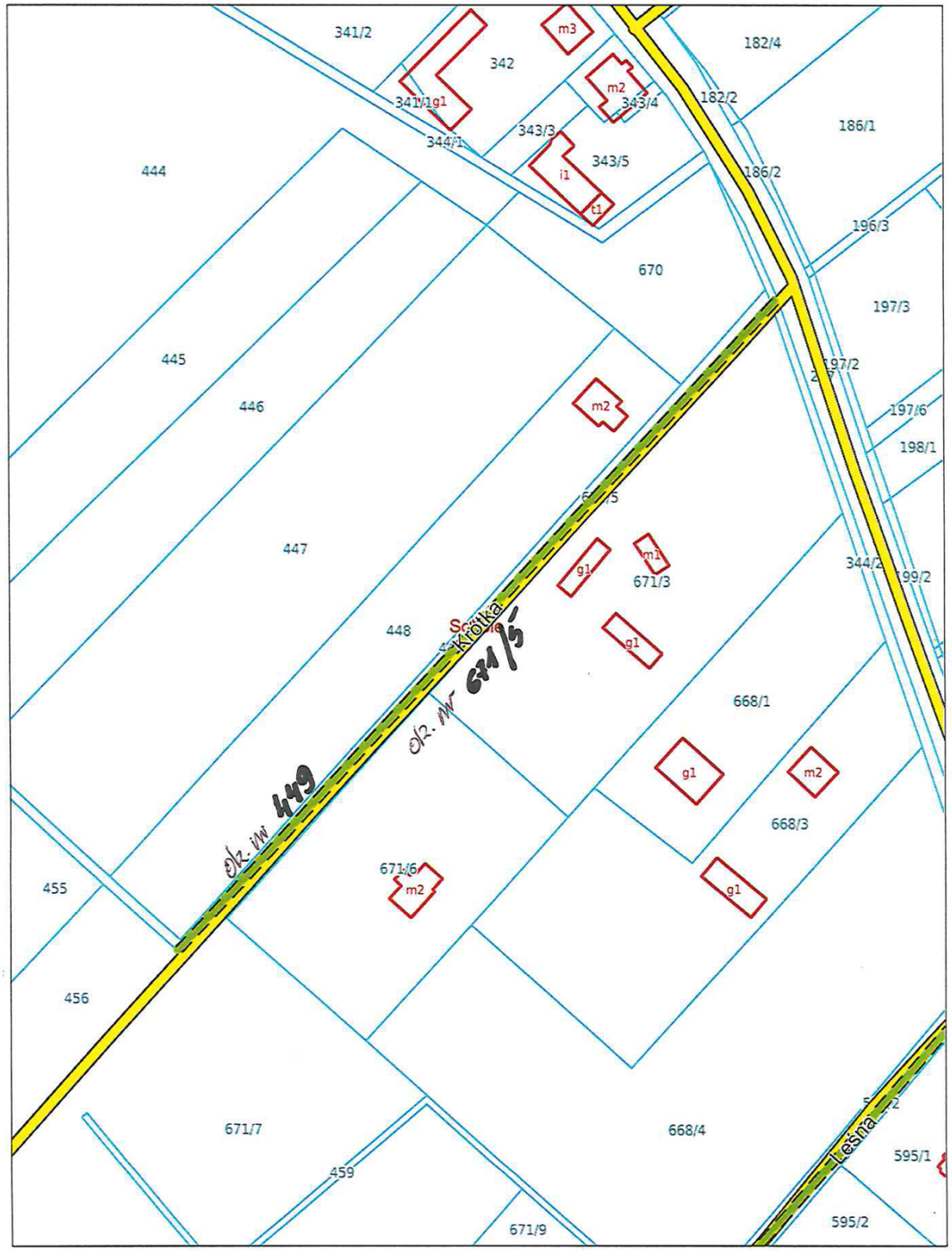

UZASADNIENIE

Zgodnie z art. 18 ust. 2 pkt 13 ustawy z dnia 8 marca 1990 r. o samorządzie gminnym (Dz. U. z 2025 r. poz. 1153 ze zm.) do wyłącznej właściwości rady gminy należy podejmowanie uchwał w sprawach herbu gminy, nazw ulic i placów będących drogami publicznymi lub nazw dróg wewnętrznych w rozumieniu ustawy z dnia 21 marca 1985 r. o drogach publicznych (Dz. U. z 2022 r. poz. 1693 ze zm.), a także wznoszenia pomników.

Ustalenie nazwy ulicy, będącej przedmiotem niniejszej uchwały wiąże się z potrzebą zapewnienia prawidłowej i czytelnej numeracji porządkowej, położonych w jej sąsiedztwie nieruchomości przeznaczonych pod zabudowę, zgodnie z zasadami wynikającymi z rozporządzenia Ministra Administracji i Cyfryzacji z dnia 9 stycznia 2012 roku w sprawie ewidencji miejscowości, ulic i adresów.

Niniejsza uchwała dotyczy nadania nazwy ulicy dla dróg gminnych,

1.**ul. Libertowska** dla działek o numerze ewidencyjnym 629/2 i 658/1 w miejscowości Sokóle,

2.**ul. Leśna** dla działek o numerze ewidencyjnym 588/2 w miejscowości Sokóle,

3.**ul. Źródlana** dla działki o numerze ewidencyjnym 321/2 i 426 w miejscowości Sokóle,

4.**ul. Sportowa** dla działki o numerze ewidencyjnym 127 w miejscowości Sokóle,

5**. ul. Brzozowa** dla działki o numerze ewidencyjnym 124/1 w miejscowości Sokóle,

6**. ul. Sosnowa** dla działki o numerze ewidencyjnym 120 w miejscowości Sokóle,

7. **ul. Krótka** dla działek o numerze ewidencyjnym 671/5 i 449 w miejscowości Sokóle,

Podjęcie uchwały nadającej nazwę ulicy pozwoli na chronologiczne nadawanie numerów porządkowych.

W związku z powyższym Wójt Gminy przygotował projekt uchwały w sprawie nadania nazwy ulicy wyżej wymienionych działek znajdujących się w miejscowości Sokóle, gmina Stanisławów.